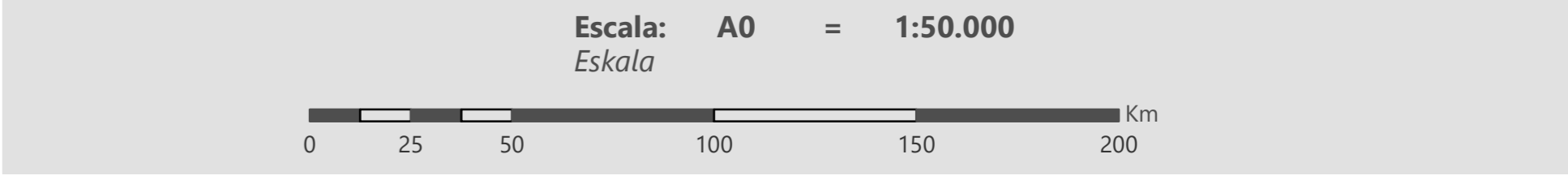
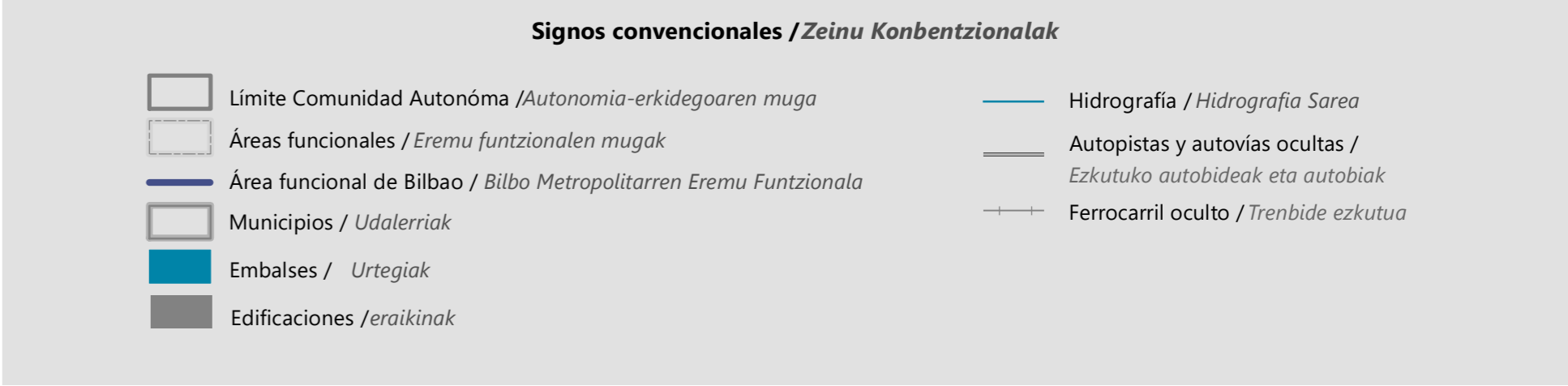
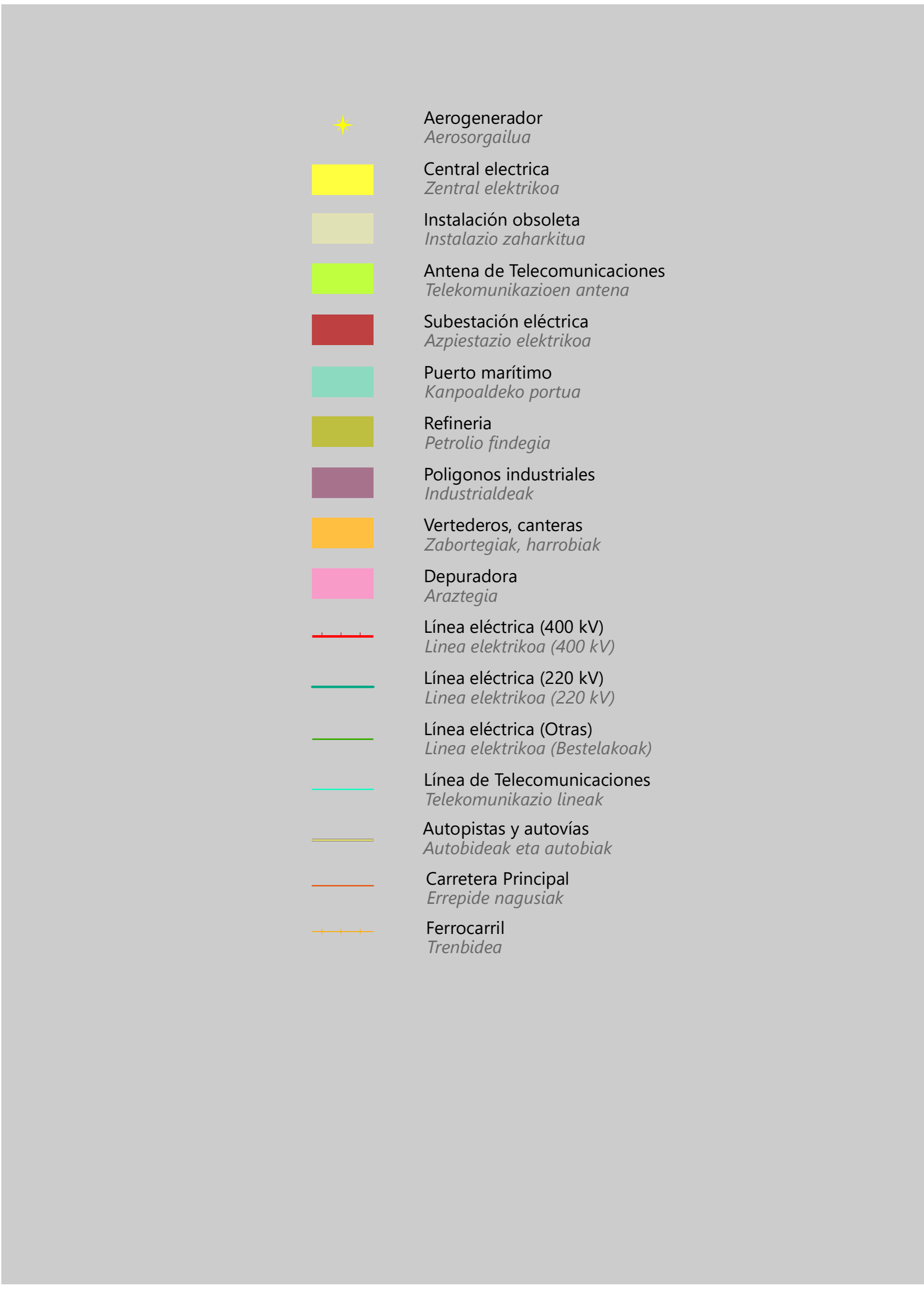


PAISAIAN ERAGIN NEGATIBOA DUTEN ELEMENTU ANTROPIKOAK

ELEMENTOS ANTRÓPICOS DE INCIDENCIA NEGATIVA EN EL PAISAJE

Mapa 10



Fuente: Elaboración propia a partir de datos del SIG de Planeamiento, Diputación Foral de Bizkaia, Departamento de transportes, movilidad y cohesión social y de la revisión del plan territorial parcial del área funcional del Bilbao Metropolitano.

Base Cartográfica: Base Topográfica Armonizada (BTA) a escala 1:5.000 y Modelo Digital del Terreno (MDT) remuestreado de 5m de la CAPV. Eusko Jaurlaritz / Gobierno Vasco. geoEuskadi, bajo licencia CC-by 3.0.

Proyección Cartográfica: UTM huso 30 Norte.

Irudia: grezi. Bizkaia Foru Aldundiarren Lurraldeko Planeamenduko oinarri georreferentziatuak eta bilbo metropolitarraren eremu funtzionalaren lurralde plan partzialaren berrikuspena oinarri hartuta.

Oinarri kartografikoa: Datu-Base Topografiko Batentzat (DTB), 1:5.000 eskalako, eta EAEn Lurzuraren Eredu Digitala (LED), 5 m-ko laginketa berrezimena duena, Eusko Jaurlaritzako geoEuskadi, CC-by 3.0 lizentziarekin.

Proiektzio kartografikoa: Ipar-eremuko 30°-ko UTM koordinatua. Erreferentziako Sistema Geodesikoa: ETRS 1989.

**Promotor:**  
Sustatzailea

**Bilbo Metropolitarraren Eremu Funtzionaleko Paisaiaren Katalogoa eta Zehaztapenak**

**Catálogo y Determinaciones de Paisaje del Área Funcional de Bilbao Metropolitano**

**Equipo redactor:**  
Lantaldea

Mayo, 2020  
2020ko Maiatza